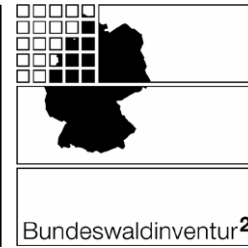





Bundesministerium für
Verbraucherschutz, Ernährung
und Landwirtschaft

Bundeswaldinventur²

Bundesministerium für Verbraucherschutz,
Ernährung und Landwirtschaft



Bundeswaldinventur²

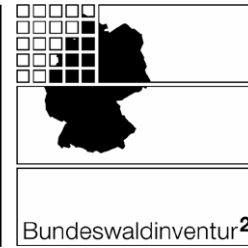

Der Wald im Spiegel der zweiten Bundeswaldinventur und forstpolitische Konsequenzen

Bundesministerium für Verbraucherschutz,
Ernährung und Landwirtschaft

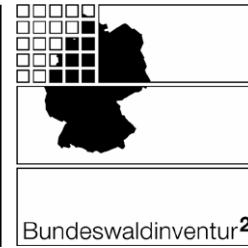



Der Wald im Spiegel der zweiten Bundeswaldinventur und forstpolitische Konsequenzen

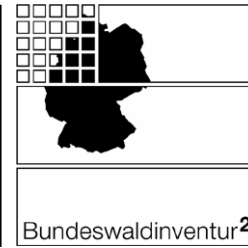

- a) *Einführung*
- b) *Geschichte*
- c) *Ergebnisse*
- d) *Konsequenzen*
- e) *Ausblick*



- Die Rohstoffbasis im deutschen Wald darstellen,
- Vermarktungsmöglichkeiten verdeutlichen,
- Möglichkeiten und Grenzen der Holzaufkommensmodellierung umreißen,
- Vertrauen in Zahlen und Statistiken von BWI und HAM schaffen,



- Vermarktungsmöglichkeiten des Rohstoffpotenzials und deren Optimierungschancen diskutieren,
- Vermarktungsstrategien und Nutzungsstrategien vergleichen, Anstöße und Orientierung zur Verwirklichung von Strategien geben,



- Kommunikationsplattform schaffen für Informationen zum Rohholzpotenzial und zu den Vermarktungsmöglichkeiten,
- Verständigung herstellen zwischen Informations-Bereitstellern und –nutzern,
- Verständigung herstellen zwischen Holzkäufern und Holzverkäufern,
- Nutzung der Ressource Wald optimieren.

BWI-Mitwirkende

Bundesministerium für Verbraucherschutz, Ernährung und Landwirtschaft

Bundesforschungsanstalt für Forst- und Holzwirtschaft

Ministerien der Länder

Landesinventurleitungen

Inventurtrupps

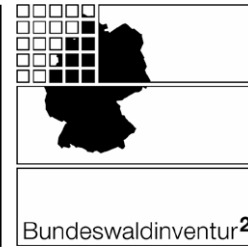

Forstliche Forschungsanstalten und Universitäten

Hersteller von technischen Ausrüstungen, einschließlich Feldcomputer

Softwarefirmen

Forstplanungsunternehmen

Die Bäume des Waldes



- Bundesweite Erhebungen seit 1878
- 1892: Beschluß des Bundesrates, diese alle 10 Jahre durchzuführen
- ab 1948: getrennte Entwicklung in West und Ost
- ab 1993: Vorbereitung der BWI²



Bundesministerium für
Verbraucherschutz, Ernährung
und Landwirtschaft

Bundeswaldinventur²

Bundesministerium für Verbraucherschutz,
Ernährung und Landwirtschaft





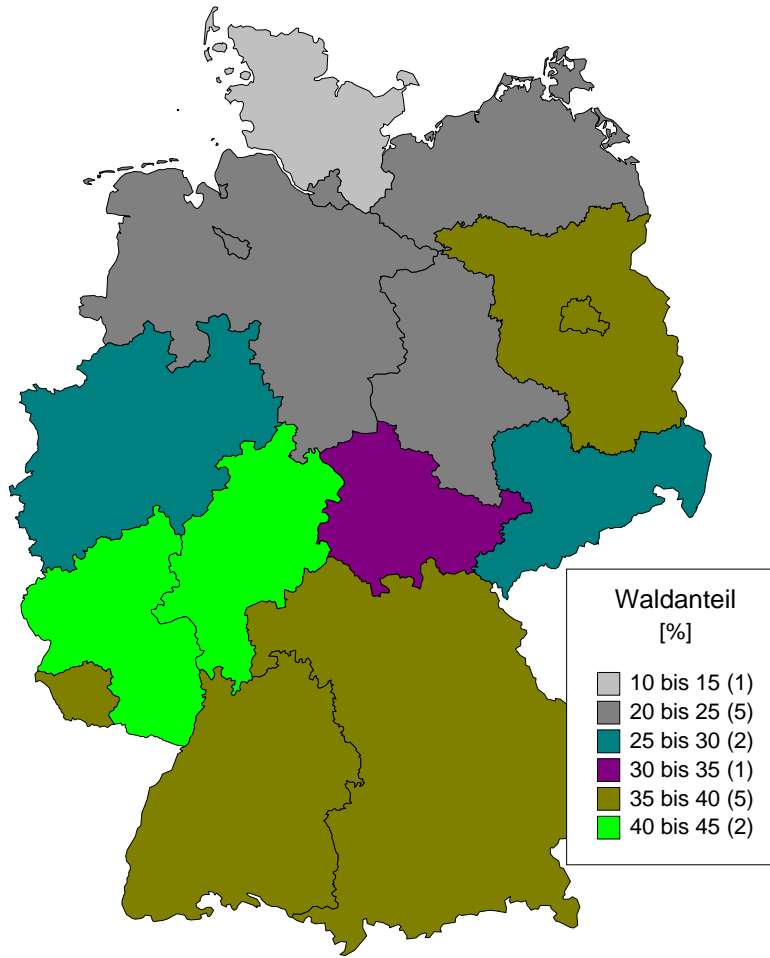
Bundesministerium für
Verbraucherschutz, Ernährung
und Landwirtschaft

Bundeswaldinventur²

Bundesministerium für Verbraucherschutz,
Ernährung und Landwirtschaft



Bundeswaldinventur²




Land	Waldfläche [ha]	Waldanteil [%]
BW	1.362.229	38
BY	2.558.461	36
BB+BE	1.071.733	35
HE	880.251	42
MV	534.962	23
NI+HH+HB	1.162.522	24
NW	887.550	26
RP	835.558	42
SH	162.466	10
SL	98.458	38
SN	511.578	28
ST	492.128	24
TH	517.903	32
alle	11.075.799	31



Bundesministerium für
Verbraucherschutz, Ernährung
und Landwirtschaft

Bundeswaldinventur²

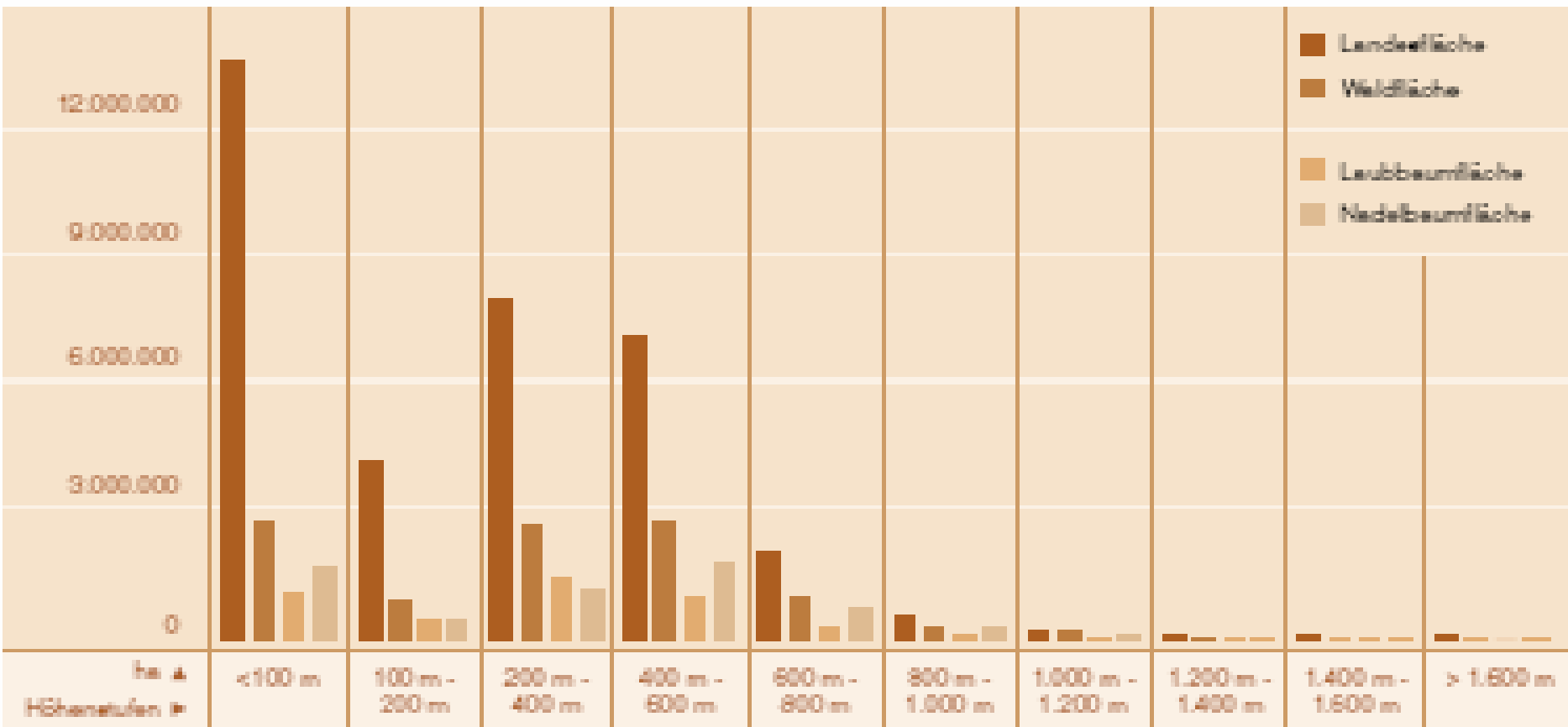
Bundesministerium für Verbraucherschutz,
Ernährung und Landwirtschaft



Bundeswaldinventur²



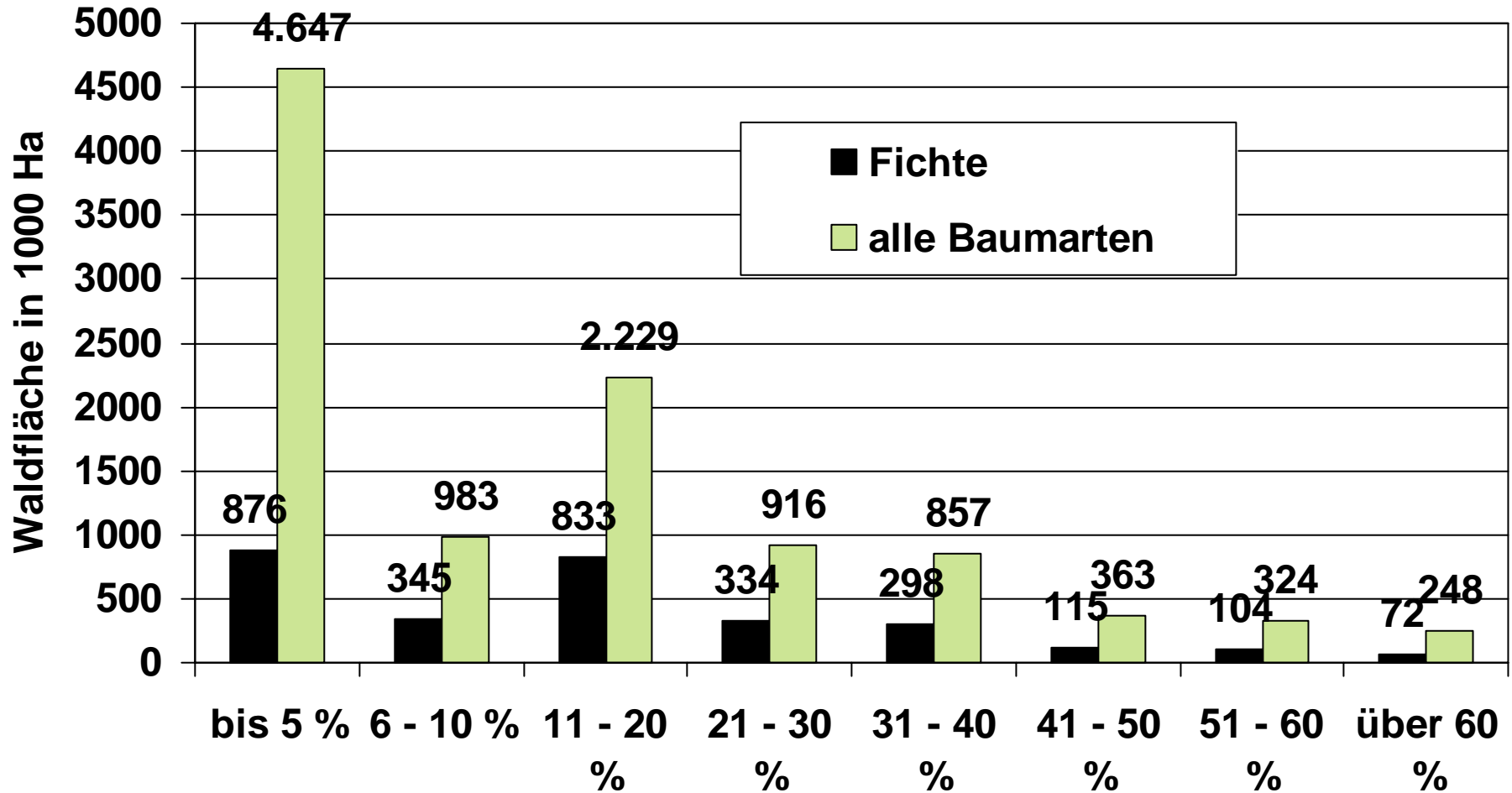
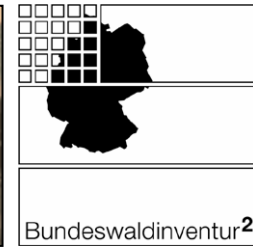

Landesfläche und Waldfläche nach Höhenlage

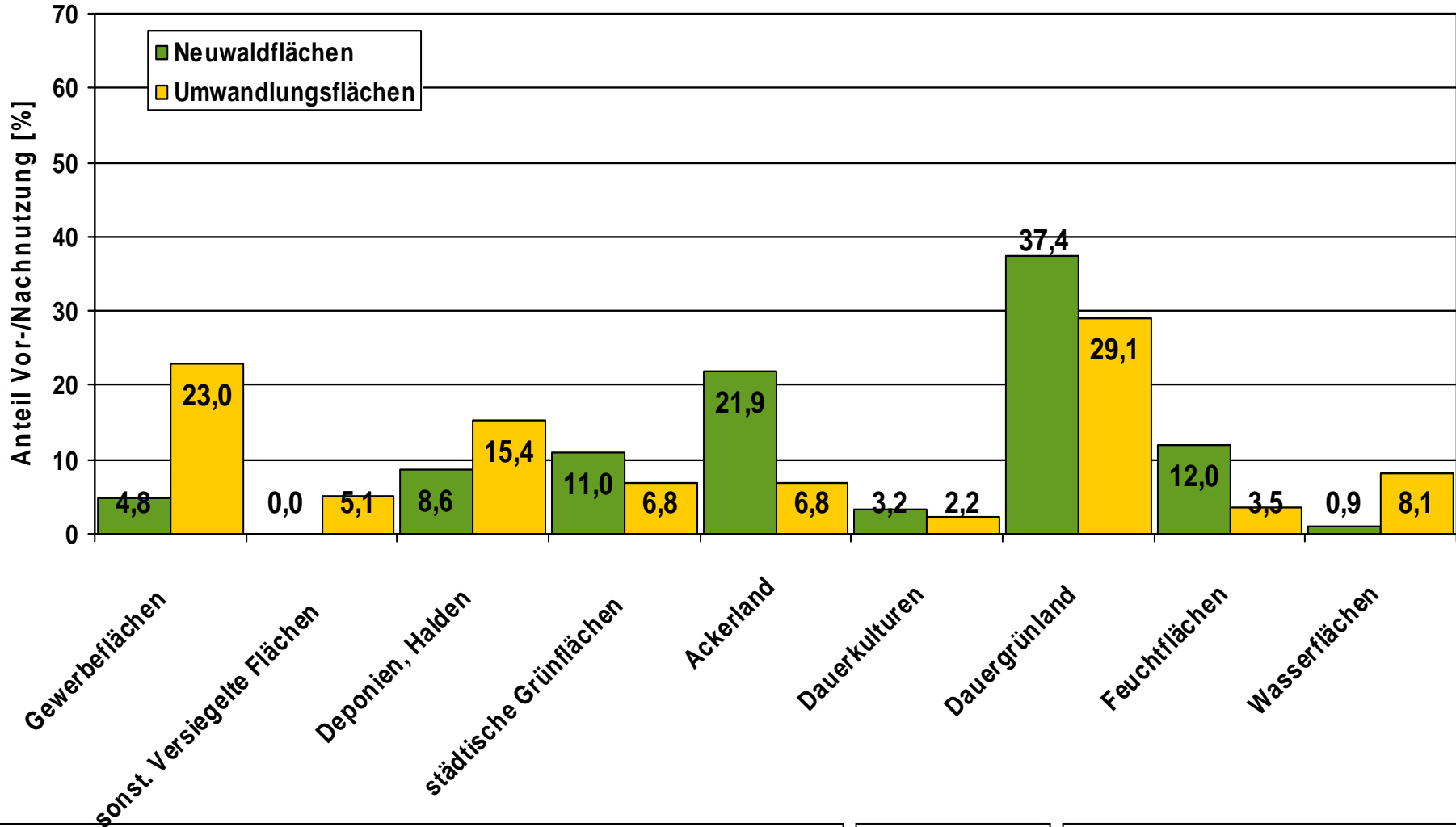


Waldfläche nach Höhenlage

09.11.2004

21/49



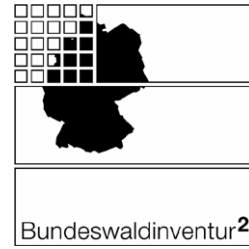




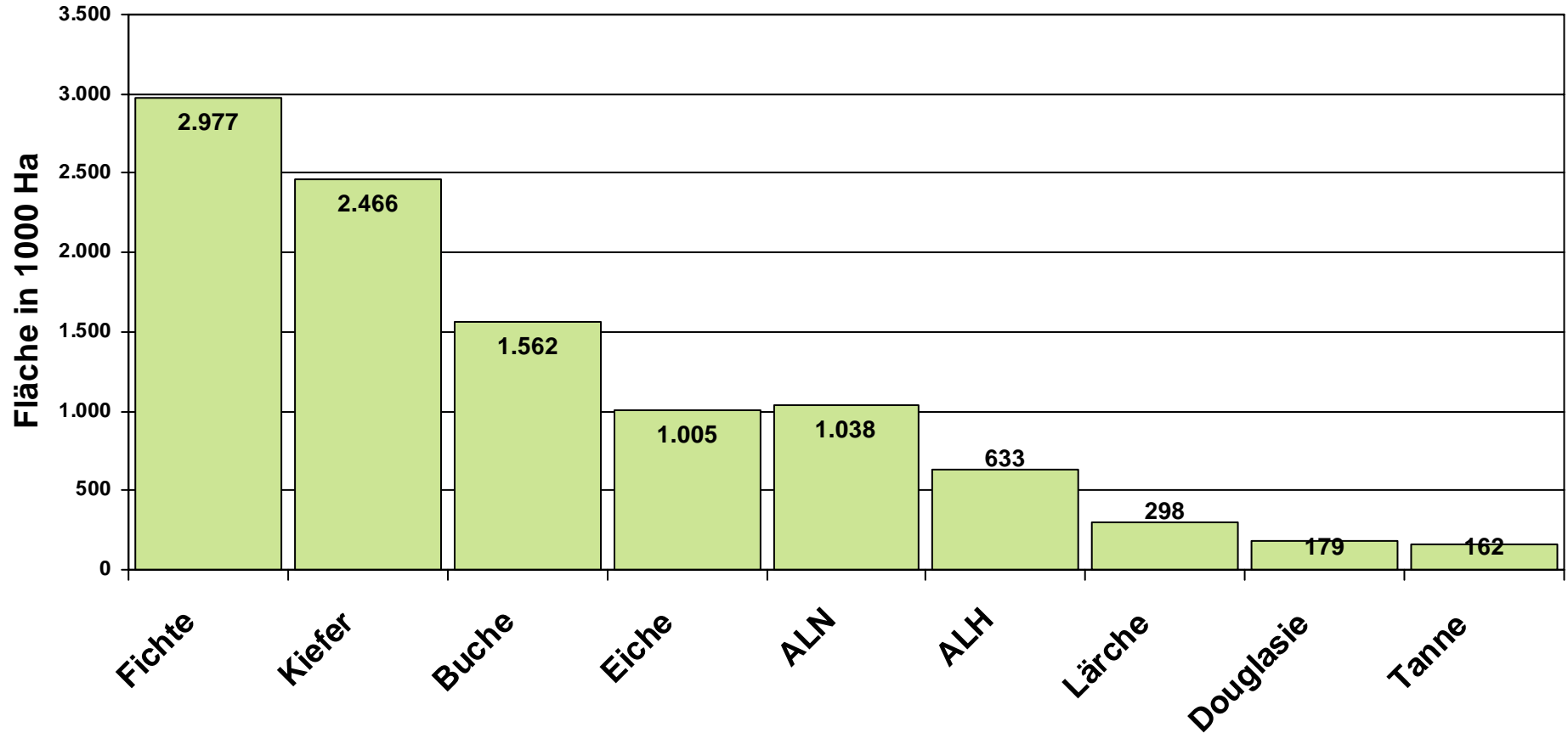
Bundesministerium für
Verbraucherschutz, Ernährung
und Landwirtschaft

Bundeswaldinventur²

Bundesministerium für Verbraucherschutz,
Ernährung und Landwirtschaft



Bundeswaldinventur²



Fläche der Baumartengruppen

09.11.2004

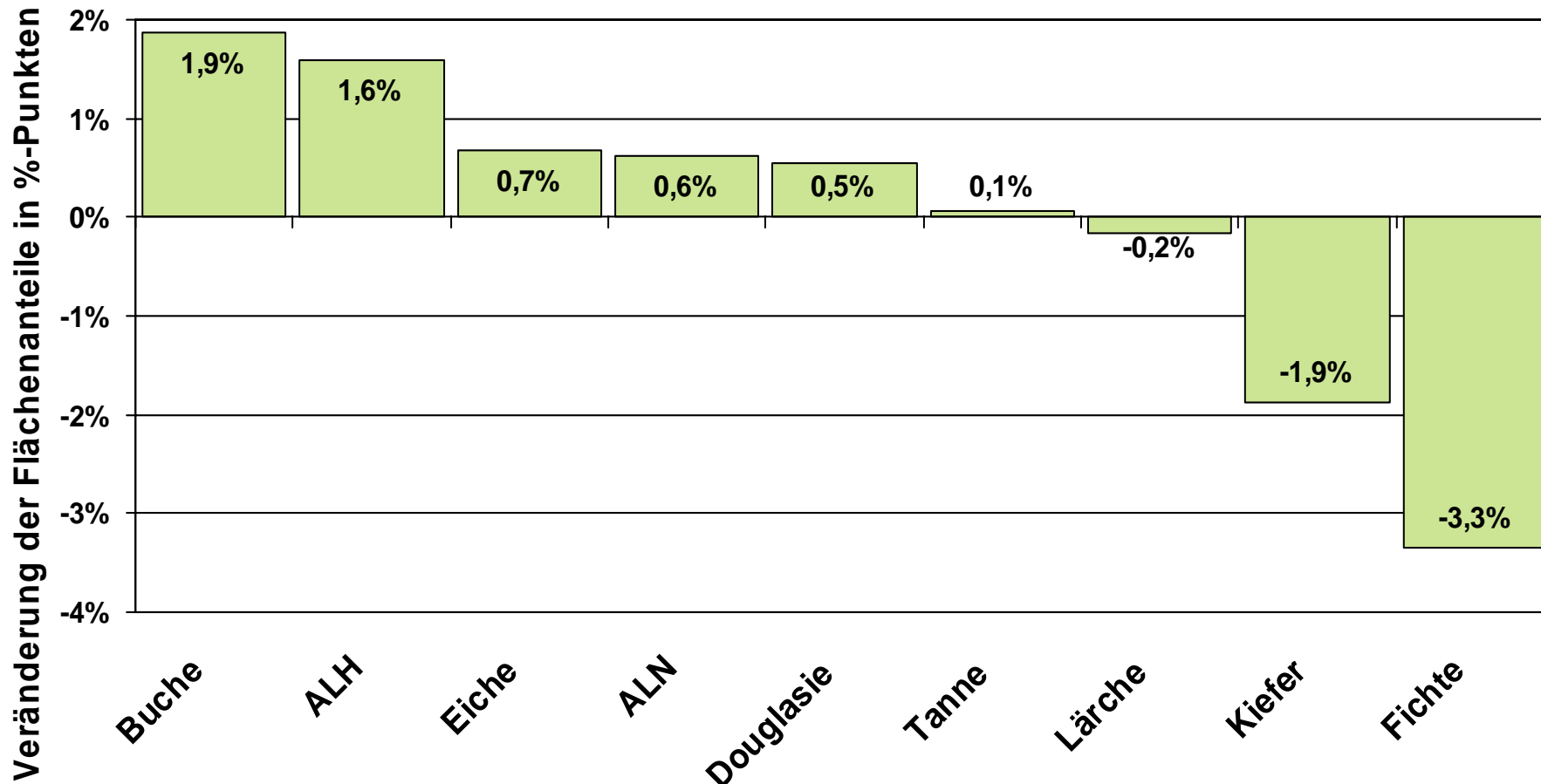
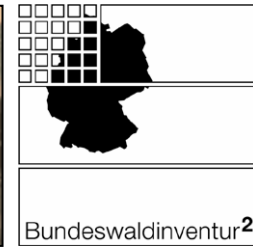

24/49



Bundesministerium für
Verbraucherschutz, Ernährung
und Landwirtschaft

Bundeswaldinventur²

Bundesministerium für Verbraucherschutz,
Ernährung und Landwirtschaft



Veränderung Baumartenanteile

alte Länder

09.11.2004

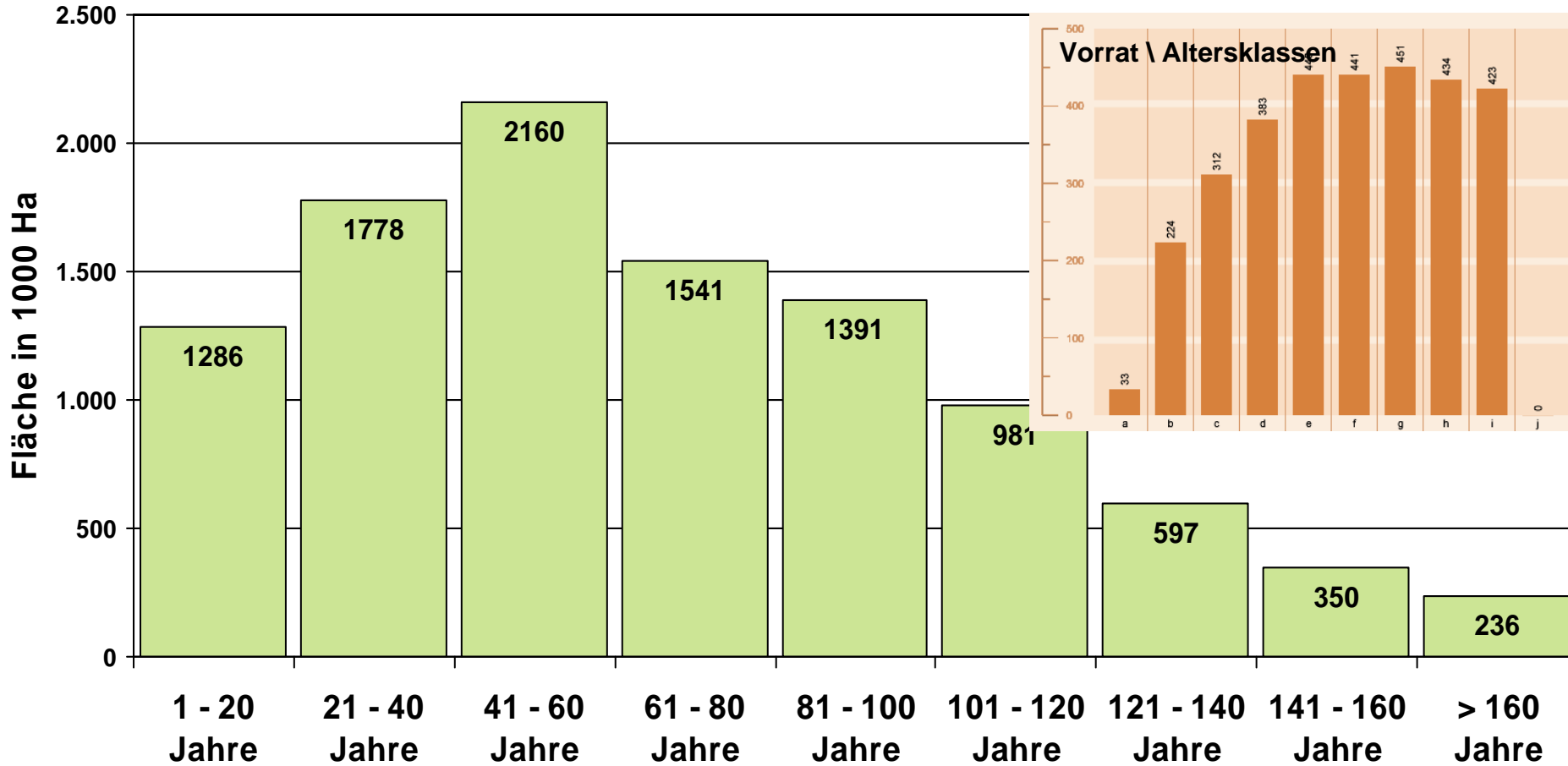
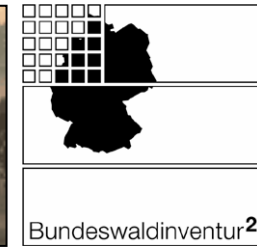
25/49



Bundesministerium für
Verbraucherschutz, Ernährung
und Landwirtschaft

Bundeswaldinventur²

Bundesministerium für Verbraucherschutz,
Ernährung und Landwirtschaft



Waldfläche der Altersklassen

09.11.2004

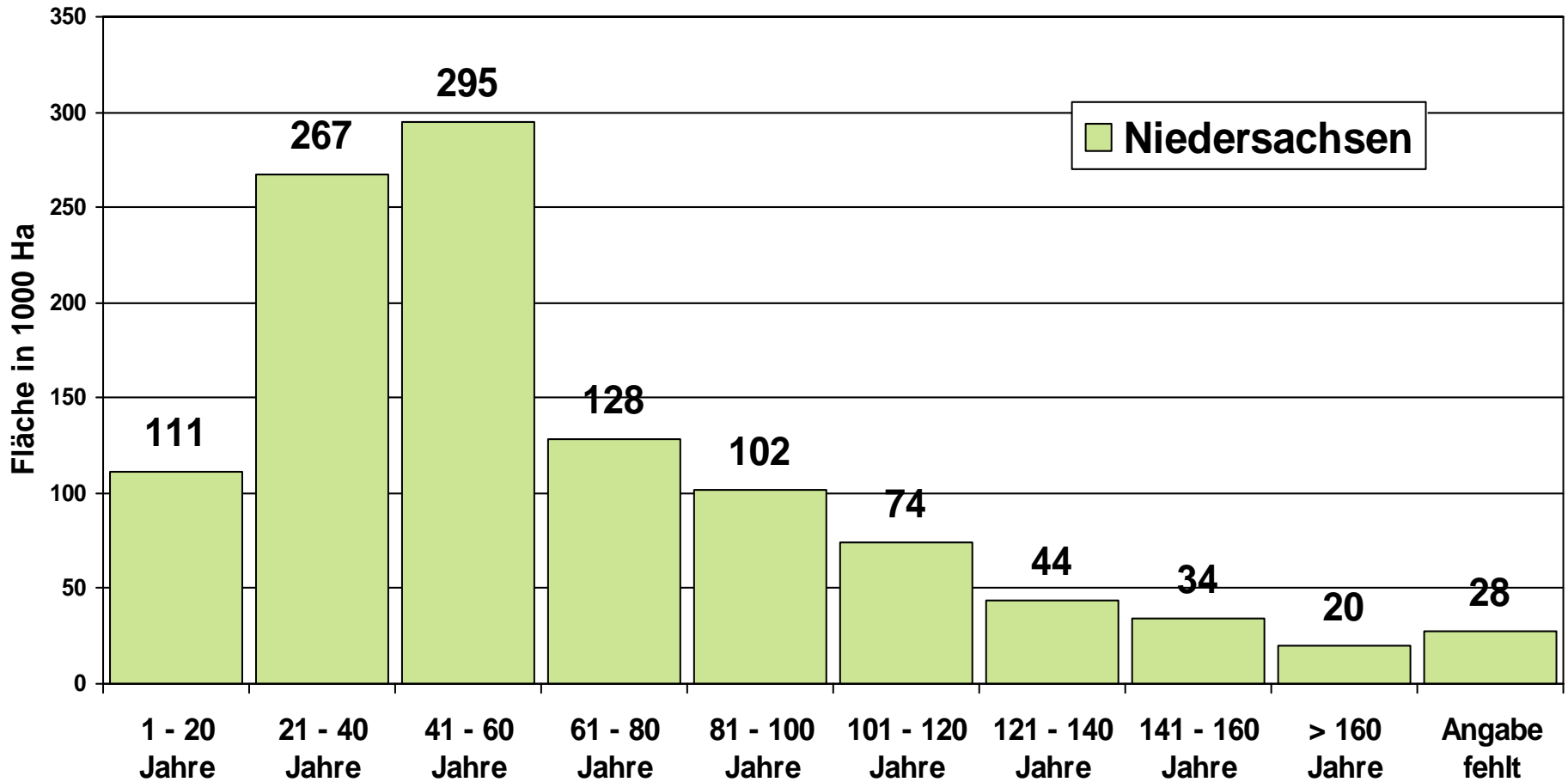
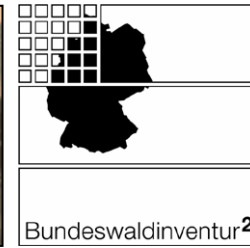

26/49



Bundesministerium für
Verbraucherschutz, Ernährung
und Landwirtschaft

Bundeswaldinventur²

Bundesministerium für Verbraucherschutz,
Ernährung und Landwirtschaft



Waldfläche der Altersklassen

09.11.2004

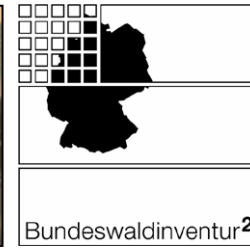

27/49



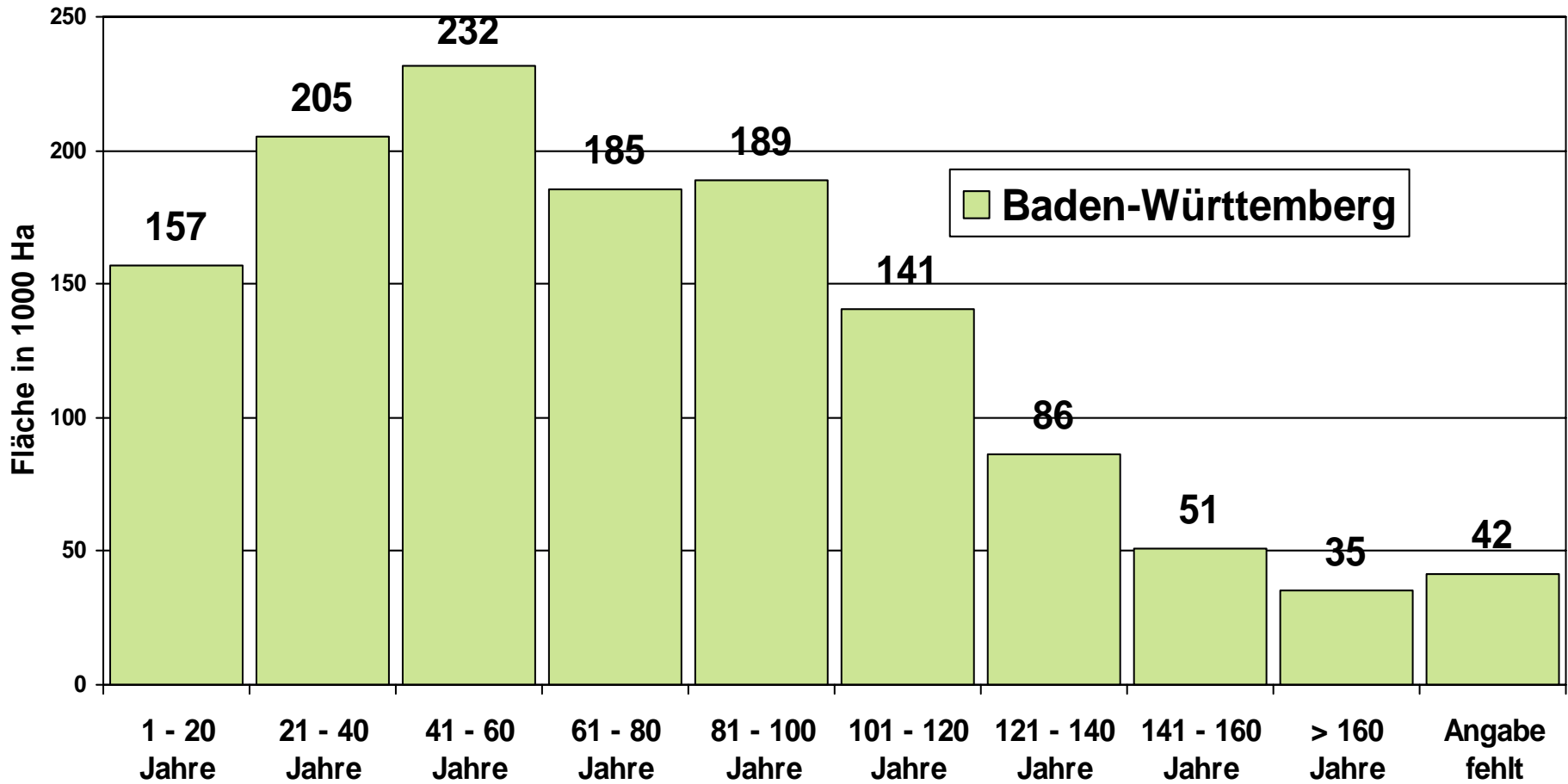
Bundesministerium für
Verbraucherschutz, Ernährung
und Landwirtschaft

Bundeswaldinventur²

Bundesministerium für Verbraucherschutz,
Ernährung und Landwirtschaft



Bundeswaldinventur²



Waldfläche der Altersklassen

09.11.2004

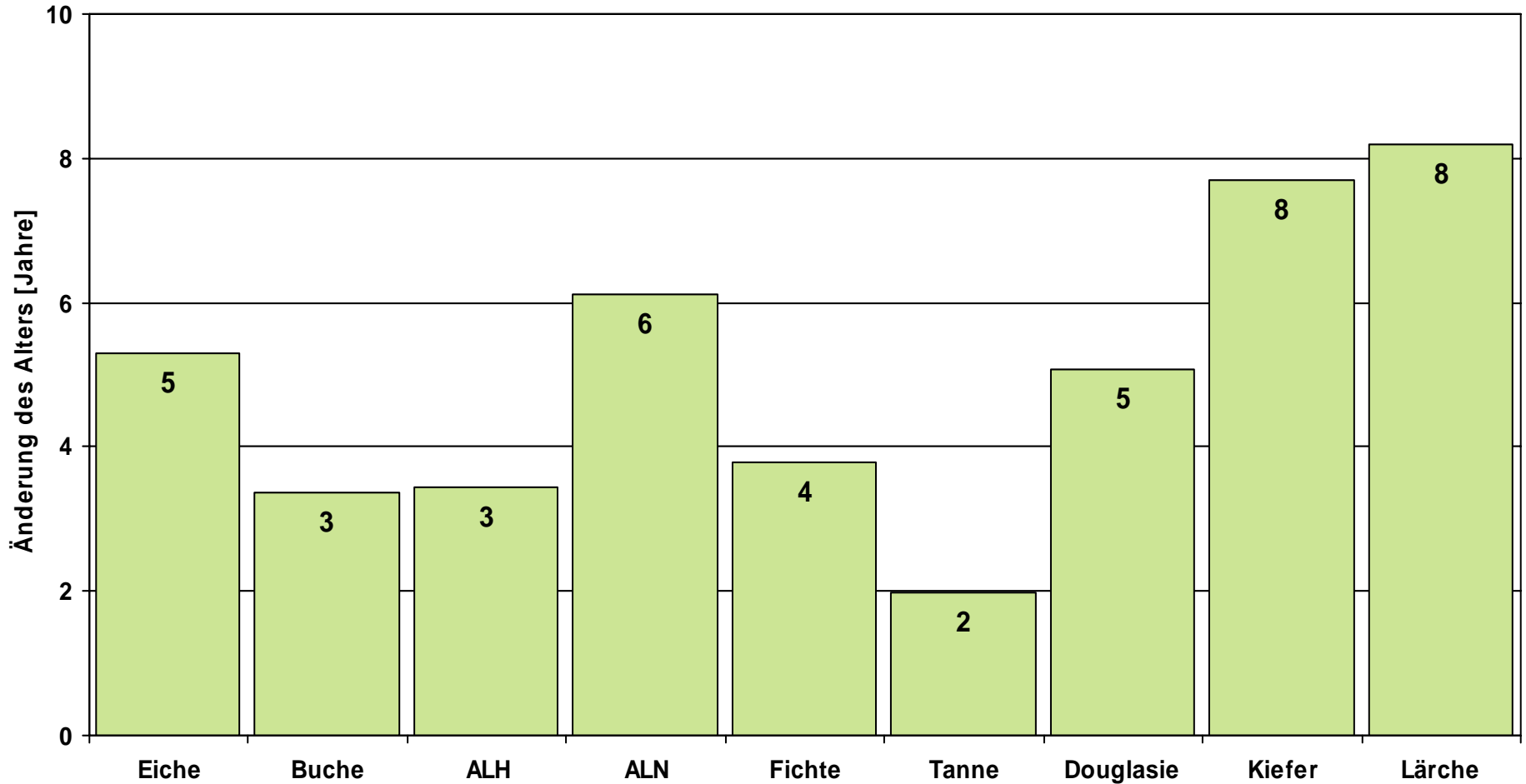
28/49



Bundesministerium für
Verbraucherschutz, Ernährung
und Landwirtschaft

Bundeswaldinventur²

Bundesministerium für Verbraucherschutz,
Ernährung und Landwirtschaft



**Veränderung des mittleren flächengewogenen Alters nach
Baumartengruppen /alte Länder**

09.11.2004

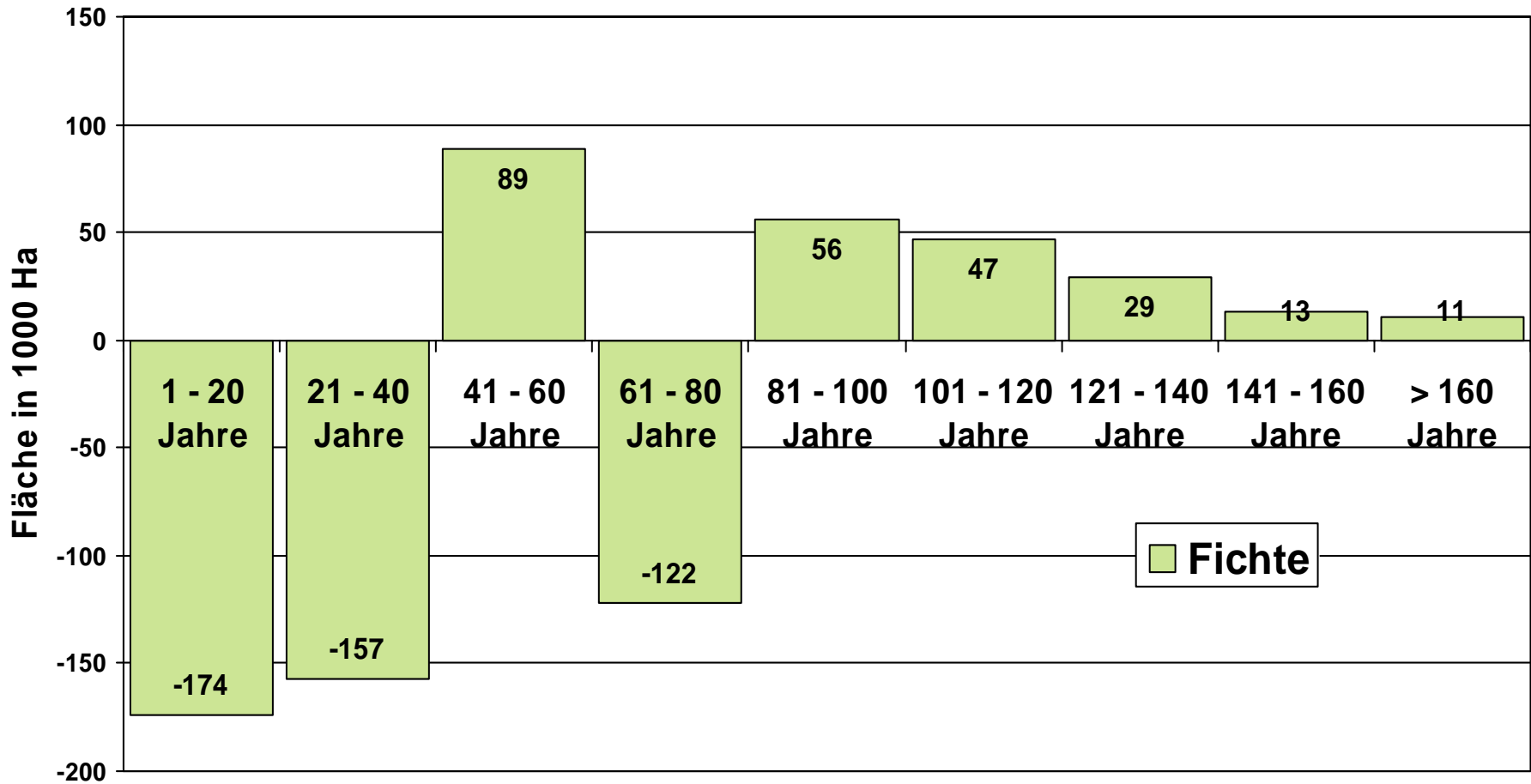
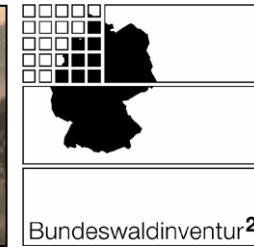
29/49



Bundesministerium für
Verbraucherschutz, Ernährung
und Landwirtschaft

Bundeswaldinventur²

Bundesministerium für Verbraucherschutz,
Ernährung und Landwirtschaft

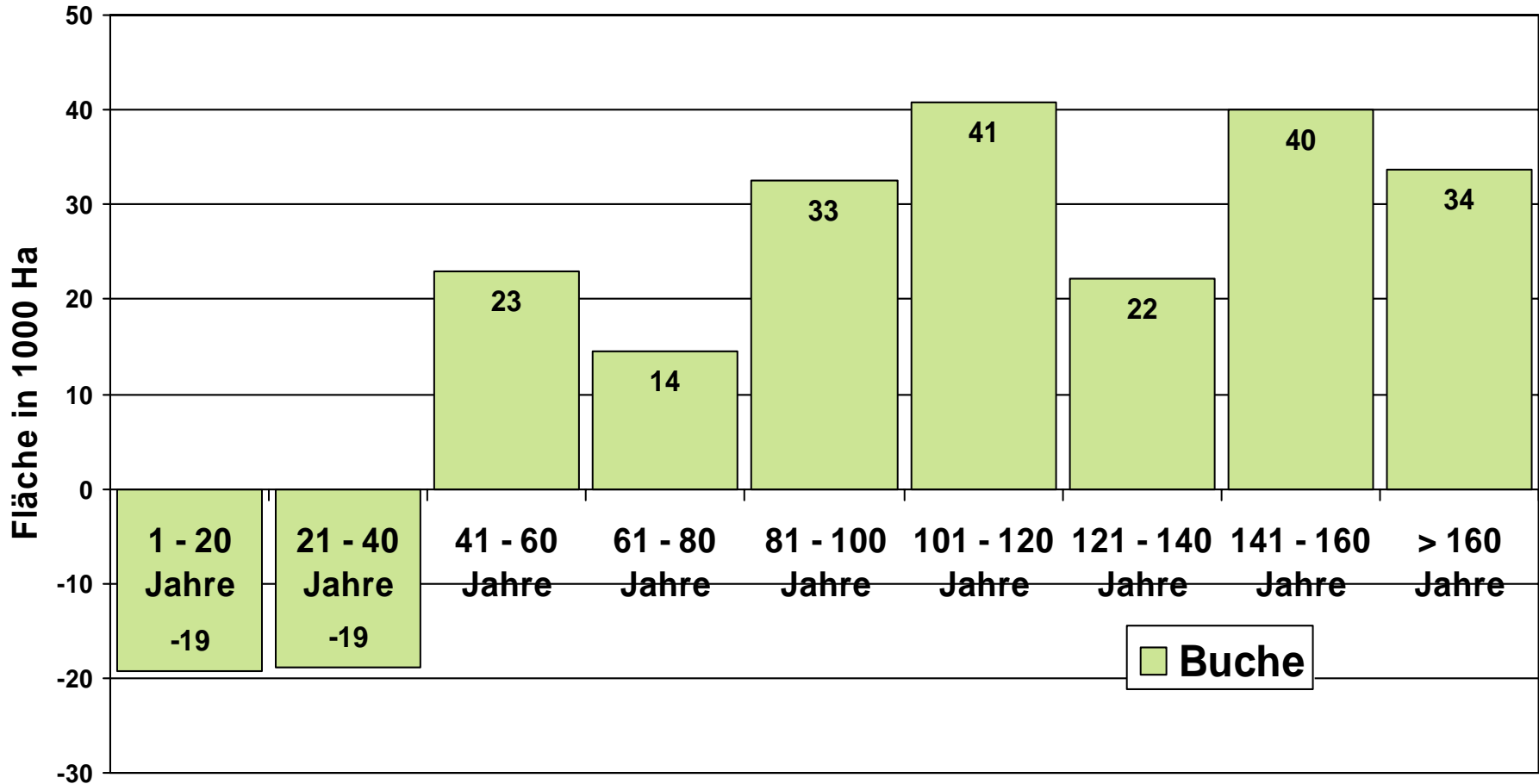
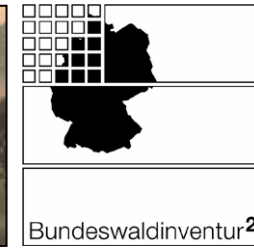




Bundesministerium für
Verbraucherschutz, Ernährung
und Landwirtschaft

Bundeswaldinventur²

Bundesministerium für Verbraucherschutz,
Ernährung und Landwirtschaft





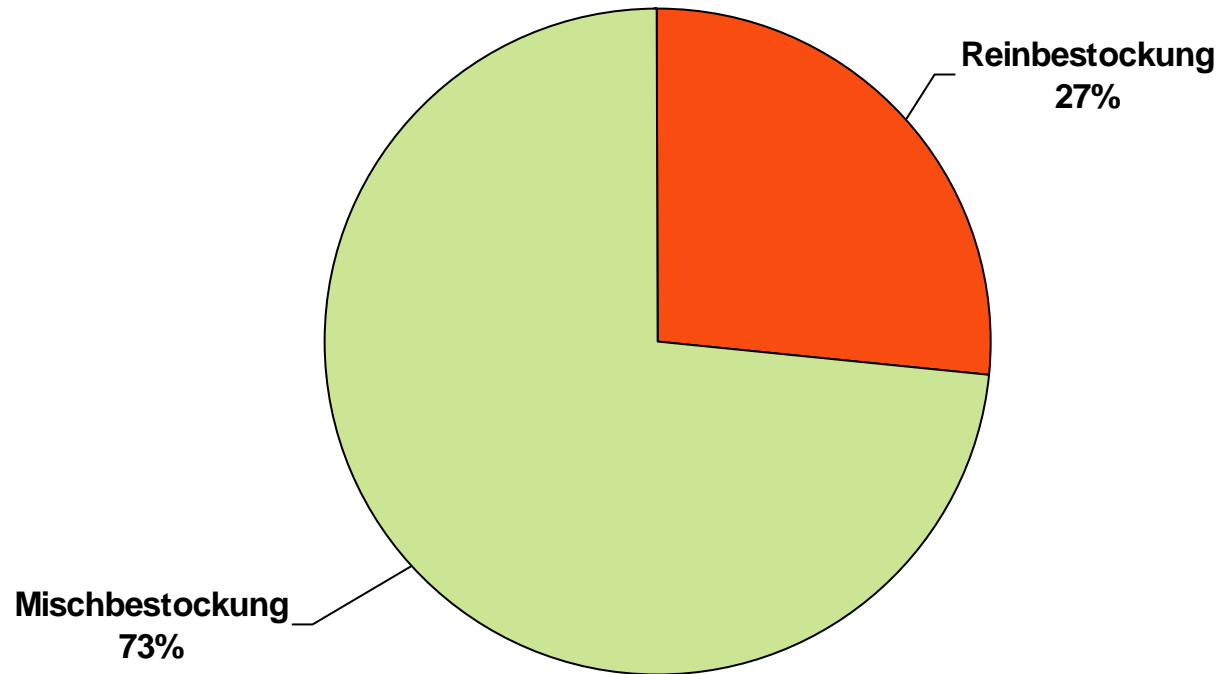
Bundesministerium für
Verbraucherschutz, Ernährung
und Landwirtschaft

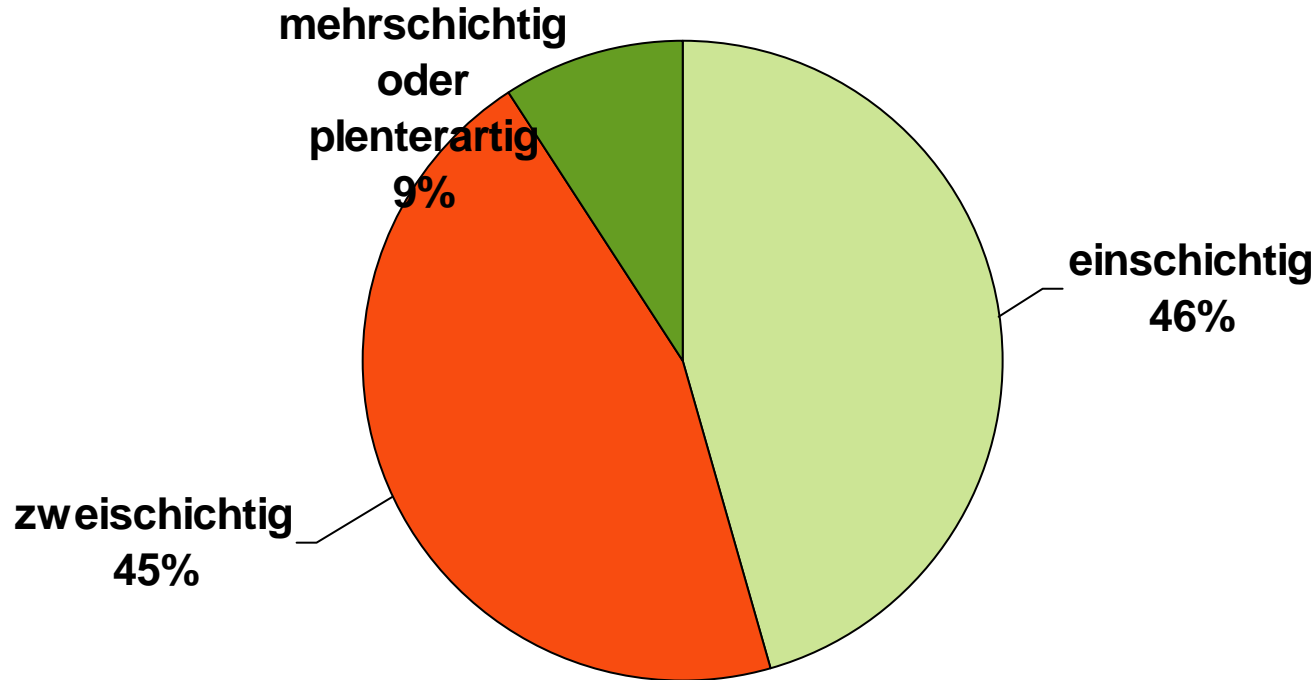
Bundeswaldinventur²

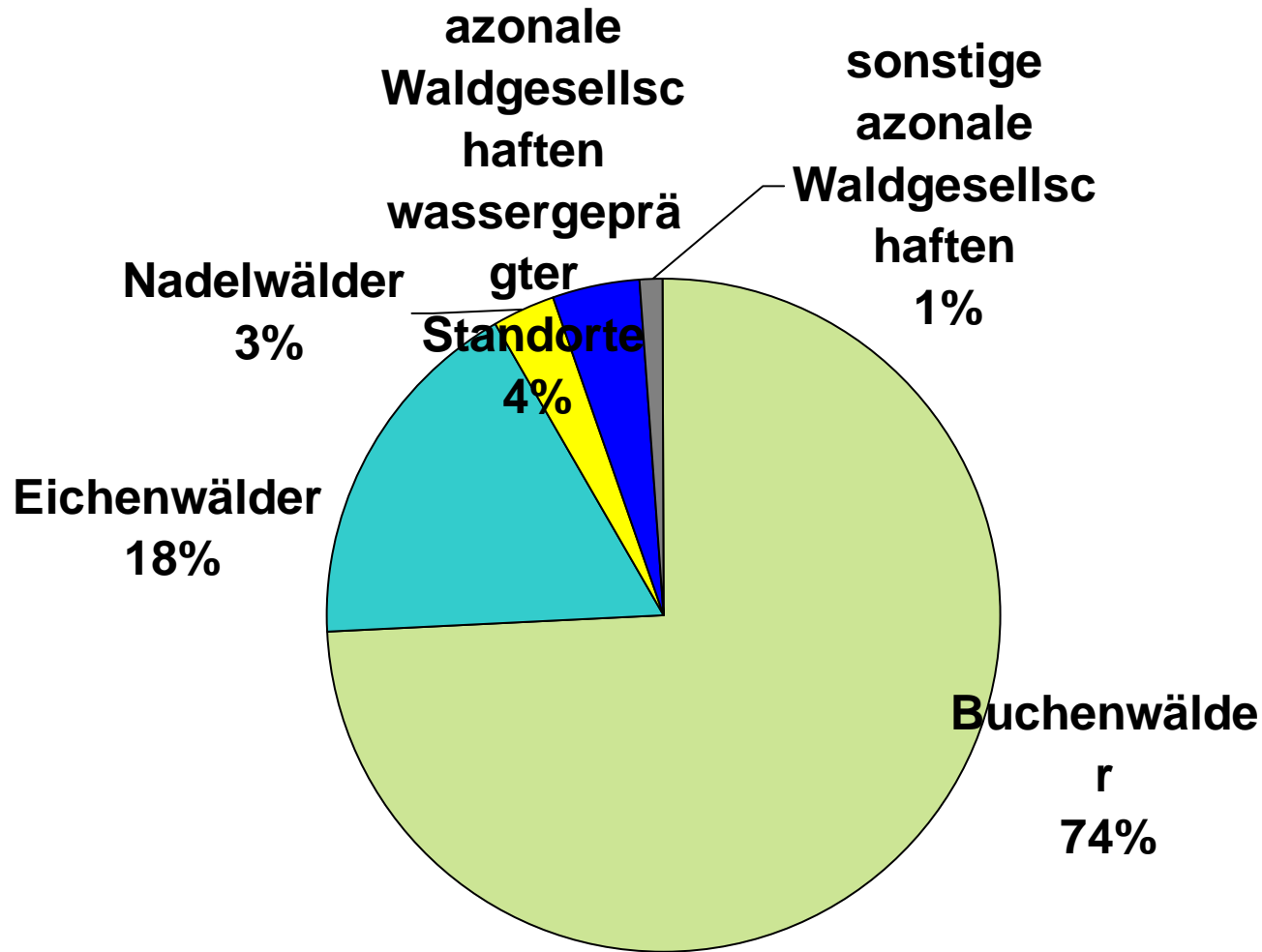
Bundesministerium für Verbraucherschutz,
Ernährung und Landwirtschaft

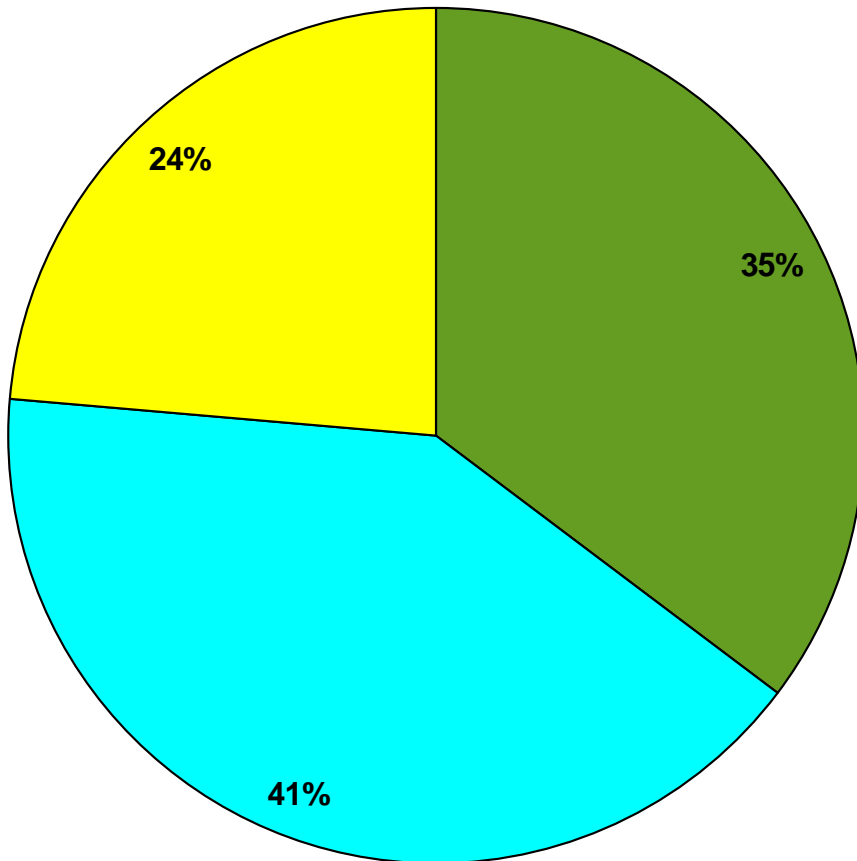
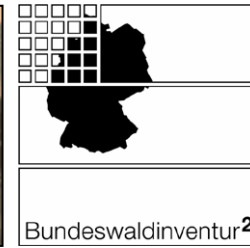



Bundeswaldinventur²

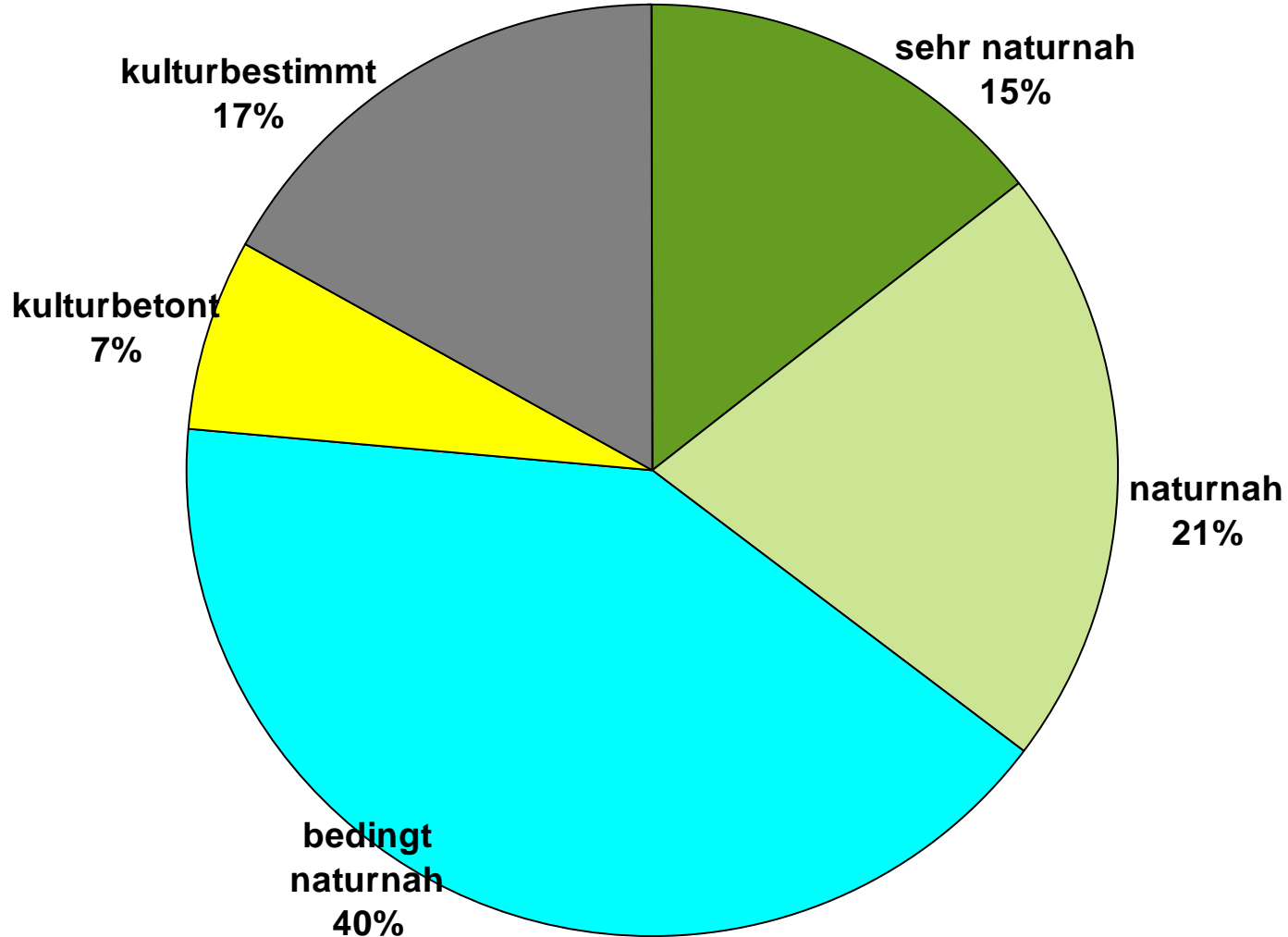
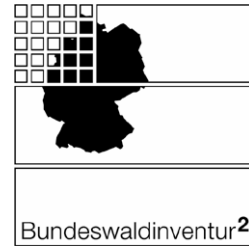


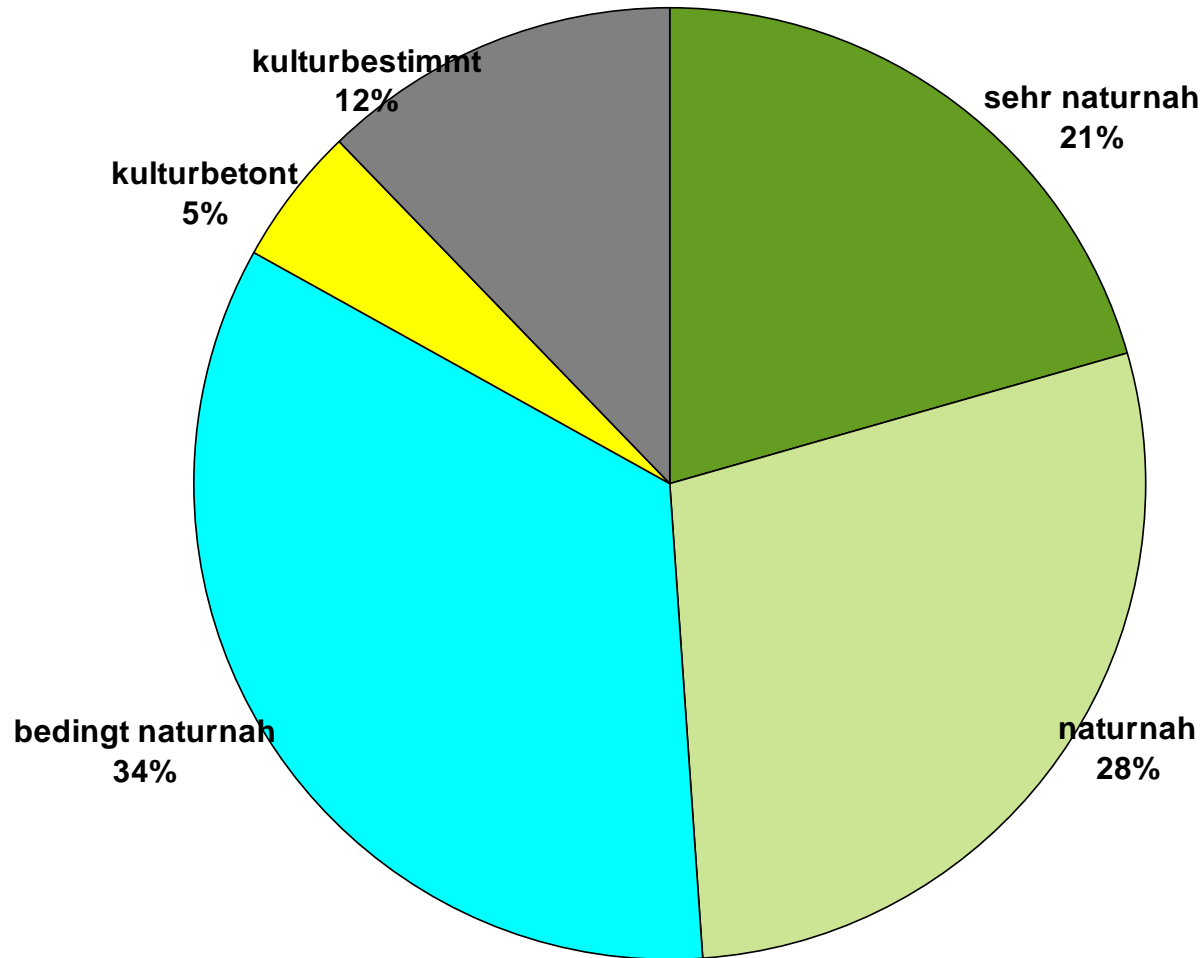






- **sehr naturnah + naturnah, haben > 75 % der Baumarten der natürl. Waldgesellschaft**
- **bedingt naturnah, haben 50 bis 75 % der Baumarten der natürl. Waldgesell., aber keine Hauptbaumarten, > 30 % außereurop. Baumarten**
- **kulturbetont + kulturbestimmt weniger als 50 % Baumarten der nat. Waldgesell.; > 30 % außereurop. Baumarten**



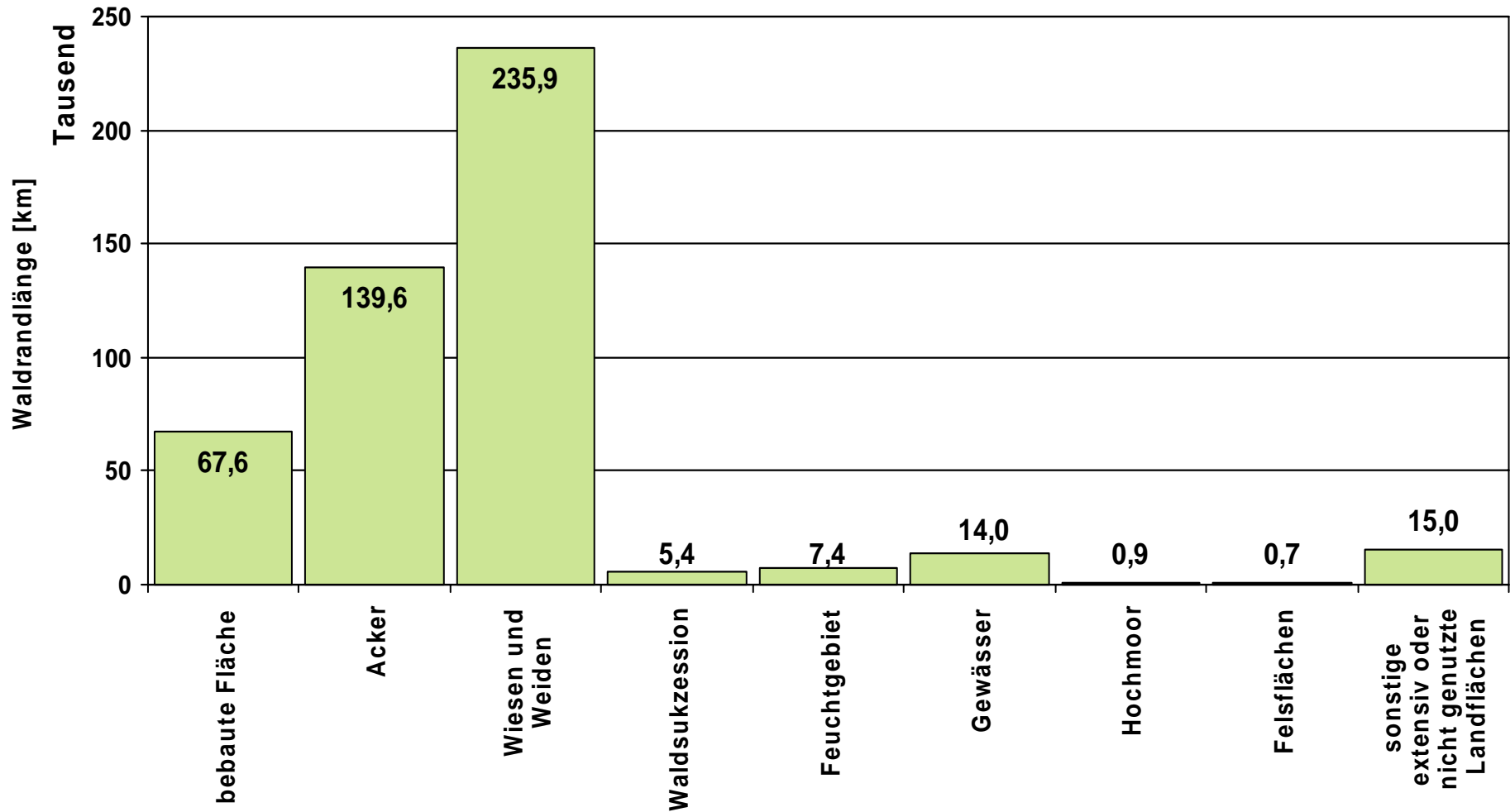




Bundesministerium für
Verbraucherschutz, Ernährung
und Landwirtschaft

Bundeswaldinventur²

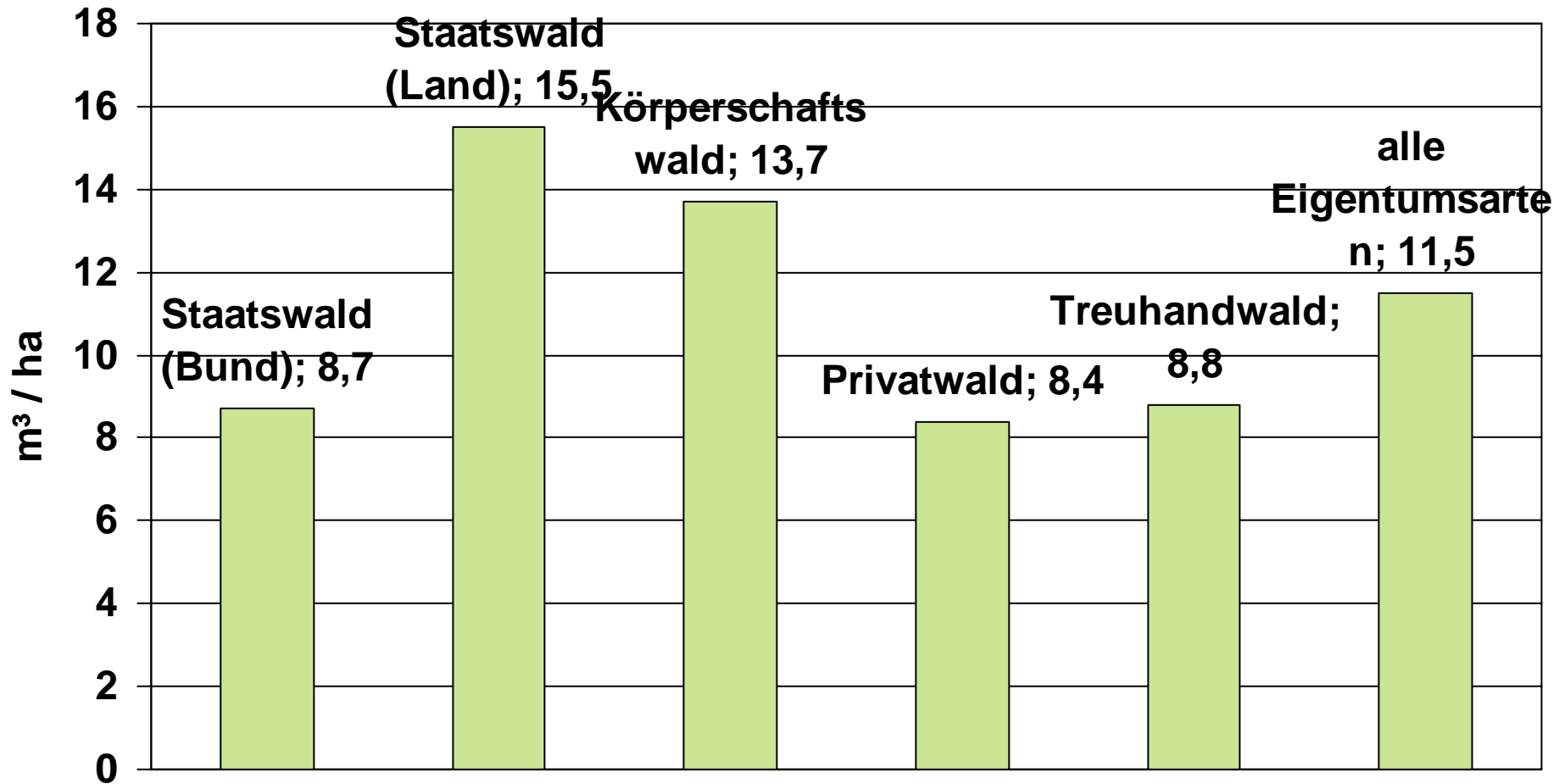
Bundesministerium für Verbraucherschutz,
Ernährung und Landwirtschaft



Waldrandlänge nach vorgelagertem Terrain [km]

09.11.2004

39/49

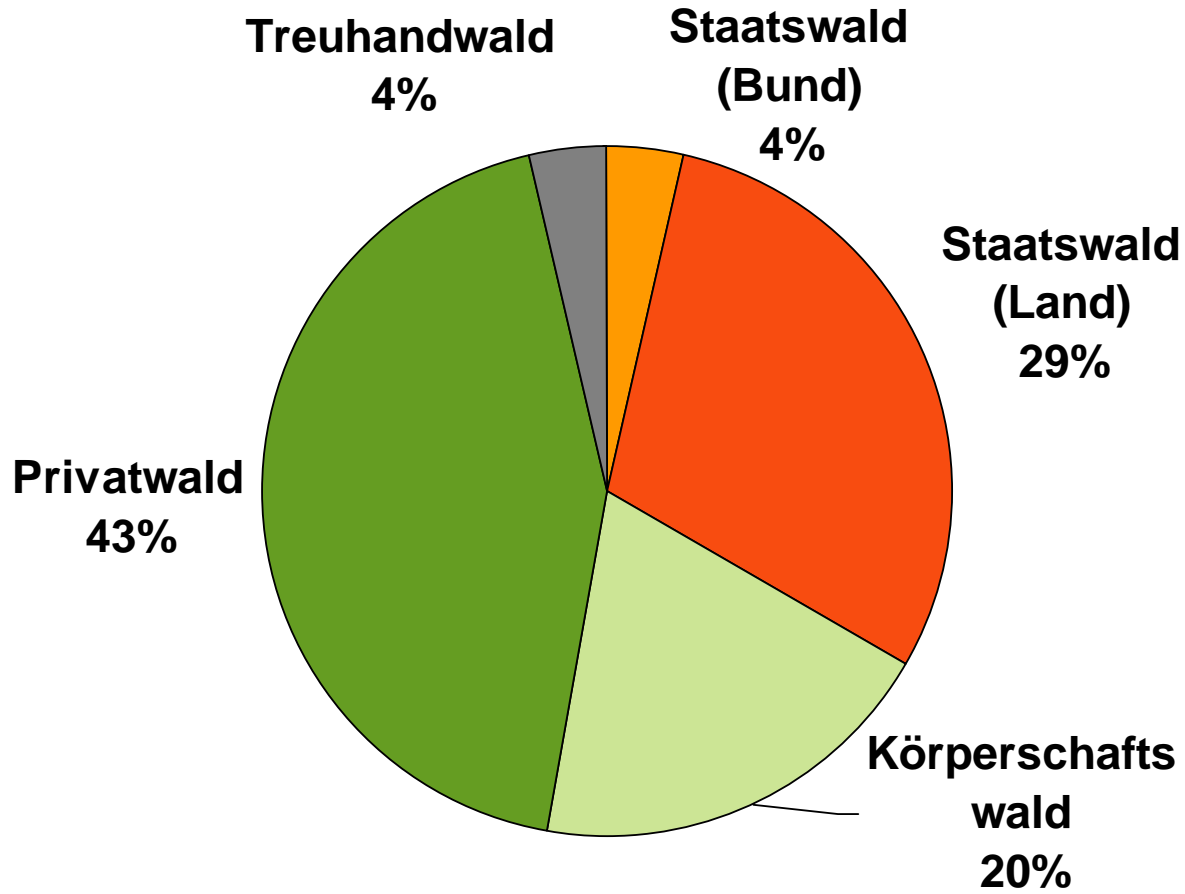


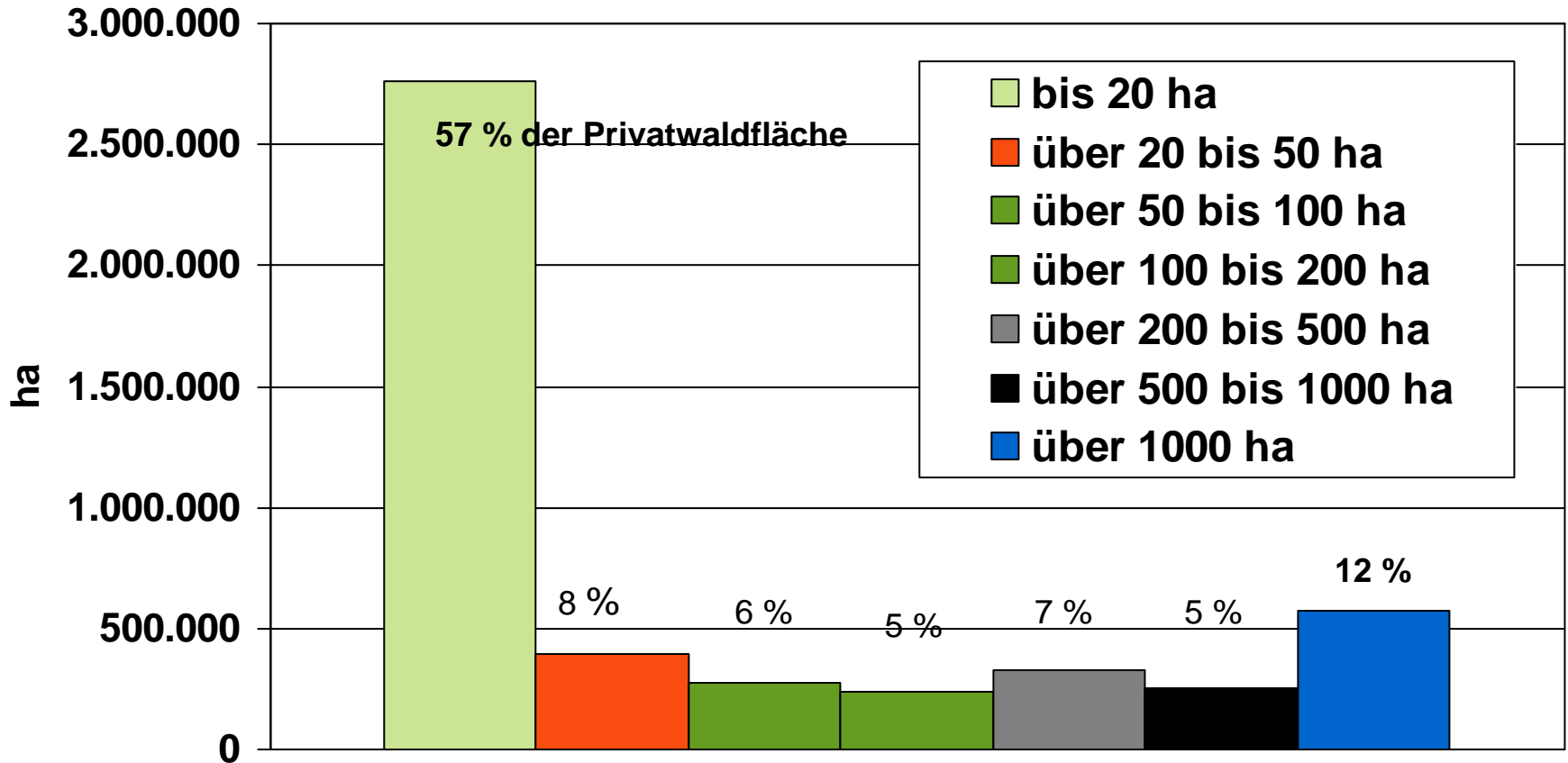
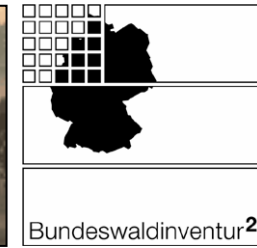


Bundesministerium für
Verbraucherschutz, Ernährung
und Landwirtschaft

Bundeswaldinventur²

Bundesministerium für Verbraucherschutz,
Ernährung und Landwirtschaft



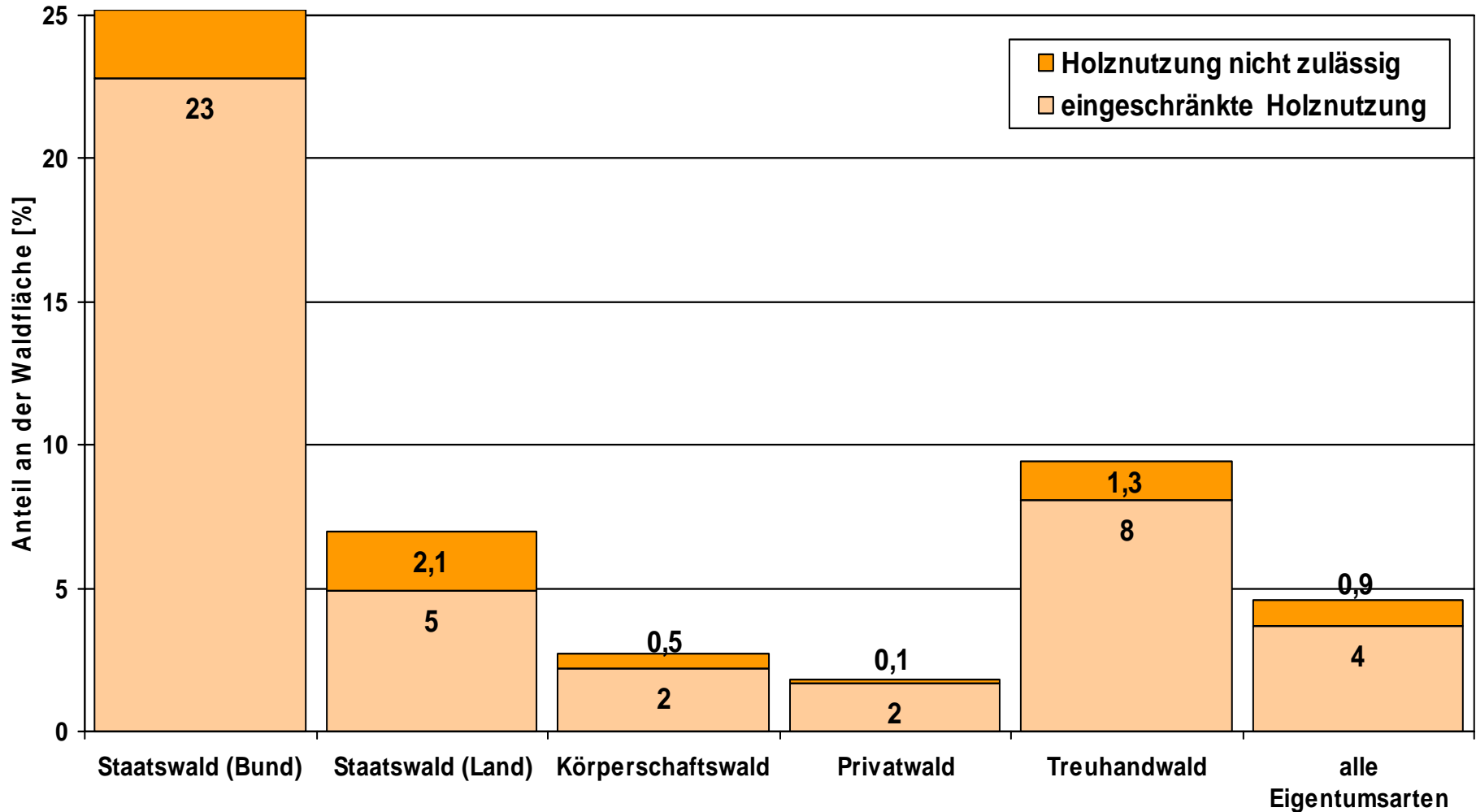
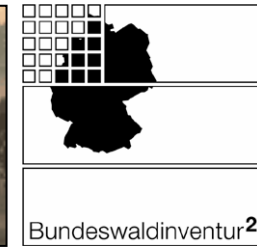




Bundesministerium für
Verbraucherschutz, Ernährung
und Landwirtschaft

Bundeswaldinventur²


Bundesministerium für Verbraucherschutz,
Ernährung und Landwirtschaft



Anteil der Fläche mit eingeschränkter Holznutzung nach Eigentumsarten


09.11.2004

43/49



Der Wald im Spiegel der zweiten Bundeswaldinventur und forstpolitische Konsequenzen

- d) *Konsequenzen*
- e) *Ausblick*



- **Bundeswaldinventur-Berichte des Bundes und der Länder**
- **Berichte zum potenziellen Rohholzaufkommen (in Vorbereitung)**
- **<http://www.bundeswaldinventur.de>**
- **<http://www.verbraucherministerium.de>**